

SCANNET

Bregninge – Søby
Menighedsråd

26 FEB. 2010

Teknisk forvaltning,
Att. fr. Helen Vøge,
Ærø Kommune,
5970 Ærøskøbing.

Søby.2010.02.25.

Under henvisning til behagelig telefonsamtale af d.d. fremsender Bregninge-Søby Menighedsråd herved ansøgning om tilladelse til etablering af en offentlig park på en grund tilhørende Bregninge Præsteembede, matr. nr. 24^a Søby by, Søby, beliggende Søndervejen 9, 5985 Søby. Grundens areal er 9.582 m², heraf vej 1.064 m²

I øjeblikket benyttes en meget lille del til kolonihaver, det øvrige areal ligger ubenyttet hen. Det vurderes ikke, at grunden er særlig attraktiv f.s.v. angår udstykning til bebyggelse, da beliggenheden er meget lav i forhold til det omkringliggende niveau.

Kolonihaverne tænkes samlet på et areal beliggende til højre for den gennemgående vej fra Østerbro til Søndervejen, således at parken skal ligge på stykket til venstre.

Plan over parken med tilplantning vedlægges.

Søen, som tænkes etableret, skal ligge på et sted, hvor der tidligere har været et vandhul, som nu er fyldt op, men hvor der stadig vokser sivplanter.

Der opsættes ikke legeredskaber, men faste bænke. Stierne skal være med grus, vi vil lave en blomstereng, ellers sås der græs m.v.

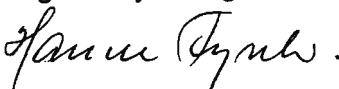
Grunden har tidligere været en del af en samlet ejendom matr. 82^a og 82^b Søby by, Søby, men er nu selvstændigt matrikuleret. Den er endnu ikke offentligt vurderet.

Der er ikke lyst nogen servitutter på grunden, det omtalte Dokument om oversigtsforhold påhviler matr. nr. 82^a., som har været hovedejendommen. Matr. nr. 82^a og 82^b er solgt fra.

Pasningen af parken vil Søby Kirke sørge for.


Vi står gerne til rådighed for yderligere oplysninger, såfremt dette måtte ønskes.

Med venlig hilsen
Bregninge-Søby Menighedsråd


Hanne Fynbo, formand



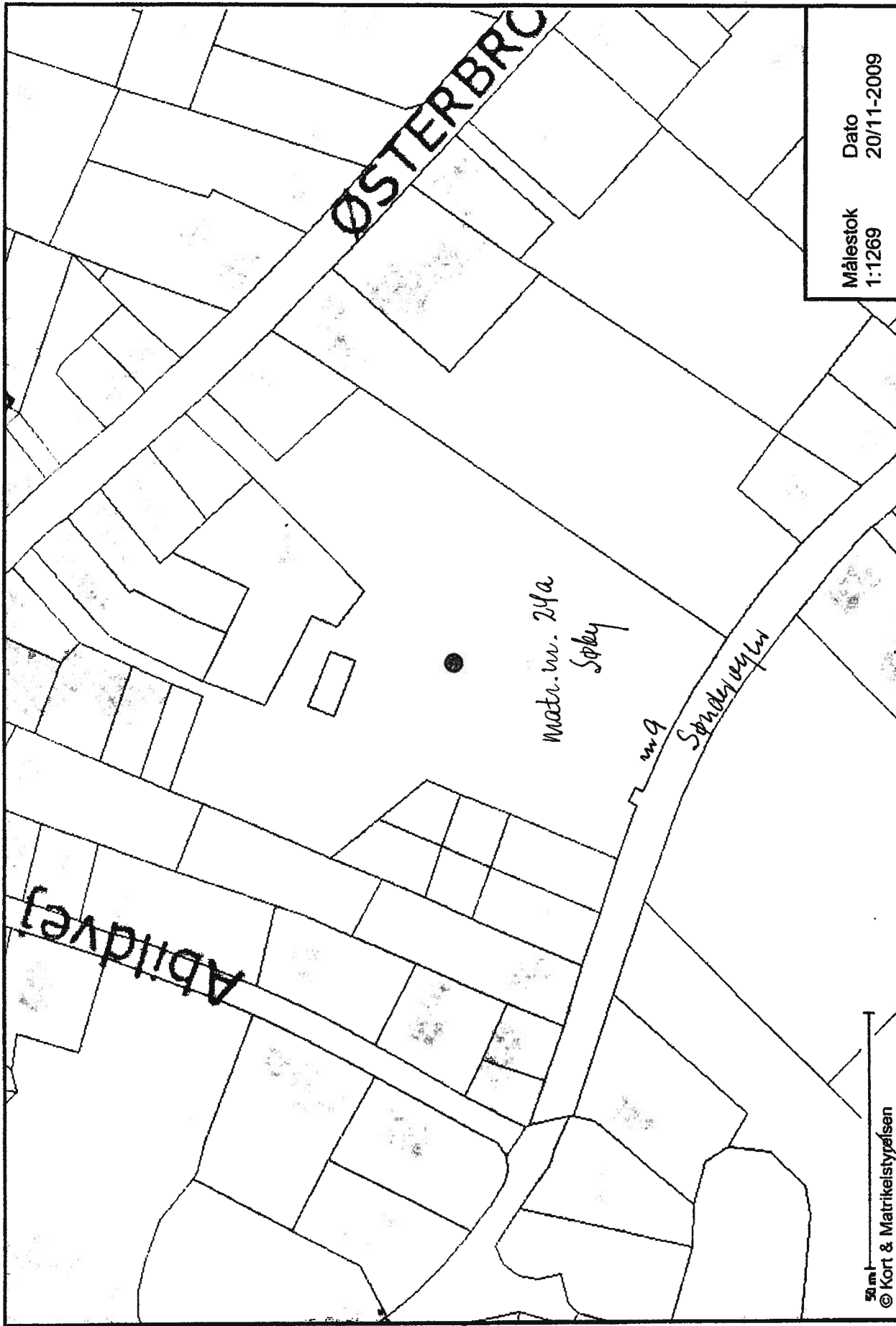
ØSTERBRO



Løby d 24/11 - 2009

Holonihaver omdannet til park.

- _____ = Skier
- 1 = Japansk Kiseber højstammet
- 2 = Rønneber — " —
- 3 = Asketræer — " —
- 4 = Birketræer
- 5 = Bøgetræer
- 6 = Akorntræer
- 7 = Alletræer
- 8 = Pæsetræer
- 9 = Normannogran
- 10 = Nobeligran
- 11 = Rødgran
- 12 = Rødbøg
- = Bænke
- 0 = Natursten til børn
- ~~13~~ = Bræmme med blomstermaskerfi =
Kornvalmue - Guldralmue - Nolleblomst
Rød flør - Blå flør - Okseøjle - Ribemelle -
Espansette - Hvid Okseøjle - Pragtstjerne -
Faregæsurt - Pusløg - Aftenstjerne -
Kornblomst.



Målestok 1:1269
Dato 20/11-2009

50 m
© Kort & Matrikelstyrelsen